


Legenda

 Boschi non trasformabili (art. 25 NTA)





Nei "boschi non trasformabili" non possono essere individuate nuove aree a trasformazione esatta secondo il paragrafo "4.7.2) Modifica alle aree forestali suscettibili di trasformazione ordinaria a delimitazione esatta" della d.d.r. 6/7728/2006.

Nei "boschi non trasformabili" possono essere autorizzate:

- a) viabilità agro-silvo-pastorale prevista dal piano VASP;
- b) interventi di prevenzione o sistemazione del dissesto idrogeologico, da realizzarsi ove tecnicamente possibile tramite opere di bioingegneria forestale;
- c) interventi funzionali alla fruizione del territorio (posa di bacheche, segnaletica, arredi per la sosta, eccetera);
- d) le trasformazioni speciali di cui alle lettere b), c), f), g), h), i), l), a patto che si dimostri l'impossibilità o l'irraggiungibilità (ossia scelta tecnicamente possibile ma irrazionale) di realizzarli fuori bosco o in altri boschi di minor tutela.

Il rapporto di compensazione è sempre pari a 1:2, salvo i casi di esonero indicati all'art. 32.

RAPPORTI DI COMPENSAZIONE (salvo interventi a compensazione nulla o di minima entità o rapporti di compensazione diversamente indicati nelle NTA) per aree compatibili con la trasformazione:

-  1:1,25 - (Da 1:1,00 a 1:1,25)
-  1:1,50 - (Da 1:1,26 a 1:1,50)
-  1:1,75 - (Da 1:1,51 a 1:1,75)
-  1:2 - (Da 1:1,76 a 1:2,00)



Piano di Indirizzo Forestale della Val Brembana

Tav. 13G- Carta delle trasformazioni ammesse

Scala:	1:10'000	Professionisti incaricati
Base cartografica:	CTR 1:10'000	
Fonte dei dati:	Comunità Montana - CMCB Censimento Regione Lombardia F. J. M. R. Regione, 2002 (aggiornato) Trasformazione 2020 (Indirizzo)	Dati: For. Nicola Galliani In collaborazione con: Dati: For. Francesco Nattini
Versione:	12	Dati: For. Giovanni Manfredi In collaborazione con: Dati: For. Loris Mendini
Data:	Ottobre 2020	

