



Regione Lombardia

Provincia di Bergamo



COMUNITA' MONTANA
VALLE BREMBANA



Piano di Indirizzo Forestale Val Brembilla - Val Taleggio

Tav. 12a Carta delle trasformazioni: trasformazioni ordinarie a delimitazione esatta




Scala	1:25.000
Base cartografica	CTR 1:10.000
Fonte dei dati	Elaborazioni proprie
Shapefile	Trasf_urb.shp
Data	ottobre 2009
Gruppo di lavoro	<p>Capogruppo Dott. Agr. Contardo Crotti</p> <p>Membri del gruppo Stefano d'Adda Massimo Merati Niccolò Mapelli Fabrizio Rinaldi Giambattista Rivellini Marco Teli Maurizio Vegini Giulio Zanetti</p>

LEGENDA

-  Perimetro dell'area oggetto di PIF
-  Boschi individuati dal PIF

TRASFORMAZIONI AMMESSE

- Trasformazioni ordinarie a delimitazione esatta
-  Di natura urbanistica

