








Piano di Indirizzo Forestale  
Val Brembilla - Val Taleggio

## Tav. 21

Elementi per la rete ecologica  
provinciale

Scala	1:25.000
Base cartografica	CTR 1:10.000
Fonte dei dati	elaborazioni proprie
Shapefile	Rete_eco.shp
Data	novembre 2008
Gruppo di lavoro	<p>Capogruppo Dott. Agr. Contardo Crotti</p> <p>Membri del gruppo Stefano d'Adda Massimo Merati Niccolò Mapelli Fabrizio Rinaldi Giambattista Rivellini Marco Tell Maurizio Vegini Giulio Zanetti</p>

## LEGENDA

-  Perimetro dell'area oggetto di PIF
-  Ambiti boscati aperti e disgiunti del piano culminale, di elevato valore naturalistico e protettivo, con habitat rari e prioritari
-  Ambiti di continuità ambientale delle superfici forestali, interrotte esclusivamente in corrispondenza di limitate superfici a prato-pascolo di medio versante e delle infrastrutture viarie principali.
-  Ambiti e frange boscate di connessione con i corridoi fluviali di fondovalle: soprassuoli ricchi di fasce ecotonali e in stretta connessione con gli ambienti rurali e urbani di basso versante e di fondovalle
-  Boschi a destinazione selvicolturale naturalistica
-  Tipologie forestali corrispondenti ad habitat prioritari della rete Natura 2000:
  - Mugheta microterma dei substrati carbonatici - riconducibile all'habitat 4070 Boscaglie di *Pinus mugo* e *Rhododendron hirsutum* (*Mugo-Rhododendretum hirsutum*)
  - Aceri-frassineti e aceri-tiglietti, riconducibili all'habitat 9180 Foreste di versanti, ghiaioni e valloni del *Tilio-Acerion* limitatamente ai tratti d'impluvio e di forra
-  Corridoi ecologici definiti dalla presenza di boschi ripariali e corsi d'acqua da consolidare e valorizzare

