



COMUNITÀ MONTANA VALLE BREMBANA



Prot. 5050/11/2

F:\Consulme1\GIOPIANO INDIRIZZO FORESTALE\PIF_UNICO_2021\VAS\Verbaledef.1VAS_08062021.docx

OGGETTO: V.A.S. DEL PIANO DI INDIRIZZO FORESTALE E DEL PIANO VASP DELLA COMUNITÀ MONTANA VALLE BREMBANA - Verbale 1^ incontro del 08/06/2021

L'anno duemilaventuno addì otto del mese di giugno alle ore 14:30, presso la sede della Comunità Montana di Valle Brembana, via Don Angelo Tondini n.16, previa convocazione dei soggetti interessati (ns. prot. n. 4292/11/2 del 20/05/2021), sono presenti i sig.ri:

- Arch. Gotti Angelo – Responsabile dell'Area Tecnica della Comunità Montana Valle Brembana (Autorità Procedente);
- Dott. For. Merati Massimo – Funzionario dell'Area Tecnica della Comunità Montana Valle Brembana (Autorità Competente);
- Geom. Locatelli Andrea – Sindaco del Comune di Camerata Cornello;
- Ing. Balestra Alessandro – Sindaco del Comune di Moio de Calvi;
- Rossi Angelo – Sindaco del Comune di Branzi;
- Gotti Ersilio – Sindaco del Comune di Ubiale Clanezzo;
- Geom. Rinaldi Giancarlo – Responsabile dell'Ufficio Tecnico del Comune di Valbrembilla;
- Ambrosioni Stefano – Sindaco del Comune di Piazza Brembana;
- P. agrario Fiorona Roberto – Funzionario dell'Area Tecnica della Comunità Montana Valle Brembana (Referente per l'Ente della Protezione Civile ed AIB).

Risultano collegati in remoto:

- In rappresentanza dell'Associazione temporanea di professionisti incaricata della redazione del P.I.F. Val Brembana: il capogruppo Dott. For. Nicola Gallinaro;
- Bonzi Fabio – Vice Presidente ed Assessore all'Agricoltura, Foreste e Territorio della Comunità Montana e Sindaco del Comune di Dossena;
- Geom. Gherardi Yuri – Funzionario dell'Ufficio Tecnico del Comune di Zogno;
- Dott.ssa D'Agostino Lucia – Funzionario di Arpa Lombardia Dipartimento di Bergamo;
- Acerbis Pier Angelo – Sindaco del Comune di Algua;
- Dott. Lazzaroni Marco – Portatore d'interesse.

Prende la parola il Responsabile dell'Area Tecnica della Comunità Montana Valle Brembana, arch. Angelo Gotti, che introduce l'incontro illustrando gli elementi principali del PIF e della sua Valutazione ambientale strategica.

Gli obiettivi principali del PIANO DI INDIRIZZO FORESTALE DELLA COMUNITÀ MONTANA VALLE BREMBANA sono di seguito sintetizzati:

- Aggiornamento dei PIF vigenti alle disposizioni di legge nel frattempo subentrante;
- Rilettura e analisi comparata dei 4 Piani vigenti;
- Coordinamento dei tematismi nei punti di collegamento fra i PIF pregressi;
- Rettifica dei confini del bosco recependo le modifiche normative e le correzioni d'ufficio di errori rilevati;
- Coordinare e uniformare i criteri compensativi secondo un'unica scala di valore;
- Adeguamento ai Piani di Gestione di Rete Natura 2000 nel frattempo approvati;
- Coordinare e uniformare le NTA fra PIF vigenti ed il PIF Alta Valle approvato di recente;
- Aggiornamento del Piano VASP.

Viene inoltre illustrato nelle sue linee principali il procedimento amministrativo avviato dall'Ente per dotare la Comunità Montana di questo importante strumento di pianificazione forestale, che andrà a sostituire ed aggiornare i

quattro PIF vigenti (PIF della Val Serina e Val Parina, PIF della Val Brembilla e Val Taleggio, PIF della Valle Brembana inferiore, PIF dell'Alta Val Brembana).

In particolare:

- Con determinazione del Responsabile dell'Area Tecnica n. 57 del 20/07/2021 è stato affidato alla A.T.P. con capogruppo il dott. For. Nicola Gallinaro l'incarico professionale per la stesura del PIF Valle Brembana e del Piano VASP, comprensivo di relativo Studio di Incidenza e supporto alle procedure VAS;
- Con deliberazione della Giunta Esecutiva n. 4/14 del 11/05/2021 si è deliberato di avviare il procedimento per la redazione del PIF "Val Brembana e del Piano VASP VII revisione", con relativa VAS e individuazione dei soggetti interessati in materia ambientale;
- in data 18/05/2021 è stato pubblicato all'Albo Pretorio della Comunità Montana Valle Brembana l'Avviso di avvio del procedimento per la redazione del PIF Valle Brembana comprendente il Piano VASP e i relativi atti di Valutazione ambientale (VAS);
- in data 18/05/2021 è stato creato sul sito istituzionale della Comunità Montana Valle Brembana (www.vallebrembana.com) un'apposita sezione dedicata alla pubblicazione di tutti gli atti e documenti connessi all'aggiornamento e revisione del PIF in argomento e la relativa VAS;
- in data 20/05/2021 prot. 4292/11/2 è stata convocato il presente primo incontro della Conferenza di Valutazione Ambientale Strategica;
- in data 24/05/2021 è stato pubblicato sul SIVAS di Regione Lombardia l'avvio del procedimento di VAS del Piano in oggetto;
- in data 24/05/2021 è stato pubblicato sul SIVAS di Regione Lombardia il documento di Scoping predisposto dall'A.T.P. con capogruppo il dott. For. Nicola Gallinaro;
- alla data del 08/06/2021 risultano pervenute agli atti i seguenti contributi riferiti alla 1^ conferenza di VAS, che si allegano al presente verbale:
 - Prot. 4575 del 31/05/2021 – Ministero della Cultura, Segretariato Regionale per la Lombardia;
 - Prot. 4850 del 07/06/2021 – Comune di Valnegrà;
 - Prot. 4855 del 07/06/2021 – Comune di Moio dé Calvi;
 - Prot. 4859 del 07/06/2021 – Arpa Lombardia;
 - Prot. 4906 del 08/06/2021 – Comune di Branzi.

Prende la parola il Vice Presidente ed Assessore della Comunità Montana, Bonzi Fabio, che sottolinea l'importanza di addivenire ad un Piano di Indirizzo Forestale unico per tutta la Valle Brembana, che consentirà tra l'altro di pianificare azioni a livello comprensoriale, definire strategie e proposte di intervento per lo sviluppo del settore forestale (si pensi ad esempio alla promozione della filiera bosco-legno) ed aggiornare il Piano della viabilità agro-silvo-pastorale di tutta la Comunità Montana.

Prende la parola il dott. for. Nicola Gallinaro, in qualità di capogruppo dell'Associazione temporanea di professionisti incaricata della stesura del PIF in oggetto, costituita altresì da:

- Valerio Maramotti in qualità di legale rappresentante dell'Ovile cooperativa sociale con sede a Reggio Emilia (RE);
- Avv. Silvia Vitali con studio legale a Bergamo (BG);

Viene illustrato dal dott. Gallinaro il documento di scoping ed il piano di lavoro proposto alla Comunità Montana per la redazione del PIF unico della Valle Brembana e del suo Piano VASP. Vengono presentate inoltre le principali interferenze che un Piano di Indirizzo Forestale può avere sul territorio e i relativi impatti territoriale-paesistico e normativo-progettuale.

Nel processo di costruzione del PIF si sottolinea l'importanza attribuita ai processi di governance, che si esplicano nella partecipazione e nel coinvolgimento dei soggetti ed Enti locali, nei processi di condivisione di obiettivi, strategie e responsabilità.

Al termine della presentazione del Piano di indirizzo forestale in argomento, anche il Responsabile dell'Area Tecnica arch. Angelo Gotti, sottolinea l'importanza di un approccio partecipato alla pianificazione, a tal riguardo anticipa agli

Intervenuti l'organizzazione nei prossimi mesi di alcuni incontri sia a Piazza Brembana che a Zogno, presso le due sedi dell'Ente, al fine di coinvolgere nella stesura dello strumento di pianificazione più soggetti possibili.

In occasione di questi incontri saranno valutate nel dettaglio, insieme alle rispettive Amministrazioni coinvolte, le osservazioni fin qui pervenute, ma anche quelle che da questo momento saranno trasmesse alla Comunità Montana. Si ritiene infatti che lo strumento migliore, sia in fase di redazione del Piano che nella sua successiva gestione, sia il dialogo collaborativo tra tutte le parti coinvolte. La stesura di questo nuovo strumento di Pianificazione può rappresentare un'occasione davvero unica per promuovere una pianificazione forestale davvero condivisa.

Richiede ai presenti in sala e a quelli collegati da remoto di formulare eventuali domande e/o osservazioni rispetto a quanto fin qui illustrato.

Intervengono nell'ordine le seguenti persone:

Balestra Alessandro del Comune di Moio de Calvi: chiede di capire le tempistiche per addivenire all'approvazione del Piano di indirizzo forestale in argomento.

Gallinaro Nicola: il cronoprogramma previsto è molto serrato, anche in considerazione del fatto che il gruppo di lavoro può partire da una buona conoscenza di base derivata dai 4 PIF vigenti, per cui si potrà concentrare maggiormente alla fase programmatoria ed al percorso di condivisione con i vari portatori d'interesse. Anche l'interlocuzione con la Regione dovrebbe essere più snella. Si prevede entro un anno l'approvazione definitiva del Piano in argomento.

Lazzaroni Marco: segnala alcune problematiche da tenere presente alla luce del contesto forestale e geologico in crisi a causa dei cambiamenti climatici in atto (la presenza di abete rosso fuori areale, il bostrico, eventi atmosferici eccezionali come la tempesta VAIA) e richiede se sono previsti strumenti o elaborati divulgativi per le scuole.

Propone inoltre la valorizzazione del territorio attraverso l'allestimento di piccoli itinerari guidati, che meglio consentano di promuovere a tutti e ad un maggior numero di persone alcuni ambiti territoriali, presenti nella nostra Comunità Montana, particolarmente significativi da un punto di vista forestale.

Gallinaro Nicola: è prevista una sintesi non tecnica del Piano destinata sia alla popolazione che agli Amministratori, si sta inoltre studiando una forma di pubblicità del PIF in itinere, che consenta una sua più ampia accessibilità.

D'Agostino Lucia di Arpa Lombardia Dipartimento di Bergamo: conferma che seguirà una nota scritta a seguito di valutazione del materiale prodotto e pubblicato sul sito SIVAS. Nel frattempo sottolinea con favore la volontà dell'Ente di giungere alla definizione di un PIF unico per tutto l'ambito territoriale di competenza della Comunità Montana Valle Brembana.

Ambrosioni Stefano del Comune di Piazza Brembana: ringrazia la Comunità Montana per lo sforzo e chiede che siano messi a disposizione degli Amministratori Locali degli strumenti semplici per la gestione del Piano stesso.

Gallinaro Nicola: l'inserimento nel gruppo di lavoro di un avvocato è rivolto proprio a formulare un apparato normativo di Piano il più possibile chiaro e semplice da applicare.

Fiorona Roberto della Comunità Montana: è importante conservare la cultura delle nostre popolazioni e valorizzare e preservare il patrimonio forestale anche nell'ottica della protezione civile.

Non essendoci ulteriori interventi, il Responsabile dell'Area Tecnica arch. Angelo Gotti, nel ringraziare tutti i partecipanti, scioglie la seduta alle ore 16:00.

Di quanto sopra si è redatto il presente verbale (che consta di n.3 pagine + n.1 foglio presenze + n.5 osservazioni pervenute), che sarà trasmesso a tutti i convocati alla prima Conferenza di Valutazione Ambientale Strategica e pubblicato sul sito istituzionale della Comunità Montana Valle Brembana (www.vallebrembana.com) nell'apposita sezione dedicata.

Piazza Brembana, 08/06/2021

Il verbalizzante:










L'Autorità procedente per la VAS e Responsabile dell'Area Tecnica
arch. Angelo Gotti

Il presente documento è sottoscritto con firma digitale ai sensi
dell'art. 21 del D. Lgs. 82/2005.

PIANO INDIRIZZO FORESTALE VALLE BREMBANA
VALUTAZIONE AMBIENTALE STRATEGICA

1 CONFERENZA DI VALUTAZIONE – FOGLIO PRESENZE

PIAZZA BREMBANA 08/06/2021

NOME-COGNOME	ENTE/PUBBLICO INTERESSATO	E-MAIL	FIRMA
LOCATELLI ANDREA	COMUNE DI CAMEGATA C.	info@comune.camegata.bs.it	
BALESTRA ALESSANDRO	MOIC DE' CALVI	info@comune.usiovalcadi.bs.it	
ROSSI ANTHONY	BRANZA	segreteria@comune.branza.bs.it	
GOTTI ERSILIO	LOCALE CAMEZZO	info@comune.usinecarnero.bs.it	
RINALDI GIANFRANCO	COMUNE DI BREGHESIO	g.rinaldi@comune.breghegio.bs.it	
STEFANO AMBROSIONI	COMUNE DI PIAZZA B.NA	info@comune.piazzabrembana.bs.it	
ROBERTO FIORENTI	C.M. VALLE B.NA	Roberto.Fiorenti@comune.vallebrembana.bs.it	
MASSIMO MERATI	CH VALLE BREMBANA	frustile@vallebrembana.bs.it	
AUGELLO GOTTI	COMUNITA' MONTANA VALLE BREMBANA	gottengelo@vallebrembana.bs.it	



Ministero della Cultura

SEGRETARIATO REGIONALE PER LA LOMBARDIA

- ARCHEOL
- PIAZZA
Q



COMUNITA' MONTANA
VALLE BREMBANA

PROTOCOLLO GENERALE

N.0004575 - 31.05.2021

CAT. 11 CLASSE 2 ARRIVO

Soprintendenza Archeologia, Belle Arti e Paesaggio
per le province di Bergamo e Brescia
Via gezio Calini, 26
25121 BRESCIA
mbac-sabap-bs@mailcert.beniculturali.it

e, p.c. Comunità Montana Valle Brembana
via Don Angelo Tondini, 16
24014 PIAZZA BREMBANA (BG)
cmvallebrembana.bg@legalmail.it

OGGETTO: COMUNITA' MONTANA VALLE BREMBANA (BG) – Procedura di Valutazione Ambientale Strategica (VAS) del Piano di Indirizzo Forestale e del Piano VASP.
Convocazione primo incontro.
Trasmissione.

Con riferimento all'oggetto, si trasmette per i seguiti di competenza, la comunicazione pervenuta dalla Comunità Montana Valle Brembana prot. n. 4292 del 20 maggio 2021, assunta agli atti con prot. n. 2978 del 20 maggio 2021.

Alla Comunità Montana Valle Brembana, che legge in conoscenza, si comunica che a decorrere dall'11 luglio 2016, in virtù della entrata in efficacia delle disposizioni della riforma di questo Ministero, che riunisce tutte le competenze scientifiche, l'istituto territoriale **unico** preposto alla tutela **archeologica, storico-artistica e architettonico-paesaggistica**, con competenza sul territorio della provincia di Bergamo è il seguente:

<p>Soprintendenza Archeologia, Belle Arti e Paesaggio per le province di Bergamo e Brescia</p>	<p>Via Gezio Calini, 26 25121 BRESCIA tel. 03028965 - fax: 030296594</p>	<p>sabap- bs@beniculturali.it</p>	<p>mbac-sabap- bs@mailcert.beniculturali.it;</p>
---	--	---------------------------------------	--

Contestualmente, si informa codesto Comune che, in generale, per le procedure quale quella in oggetto, qualora la stessa sia relativa a previsioni pianificatorie, trasformazioni o varianti di esse all'interno del territorio comunale o comunque all'interno del territorio di competenza della sopra richiamata Soprintendenza (province di Bergamo e Brescia), non è più necessario coinvolgere questo Segretariato Regionale.

IL SEGRETARIO REGIONALE
dott.ssa Francesca Furst
Francesca Furst

Allegati: nota prot. n. 4292 del 20 maggio 2021 della Comunità Montana Valle Brembana.

TUTBAP/Resp. dell'istruttoria arch. Elena Rizzi



MINISTERO
DELLA
CULTURA

SEGRETARIATO REGIONALE PER LA LOMBARDIA
Palazzo Litta - Corso Magenta, 24 - 20123 Milano | tel. 02 802941
PEC: mbac-sr-lom@mailcert.beniculturali.it PEO: sr-lom@beniculturali.it
www.lombardia.beniculturali.it

Da: mbac-sr-lom@mailcert.beniculturali.it
Inviato: venerdì 28 maggio 2021 13:02
A: cmvallebrembana.bg@legalmail.it
Oggetto: MIC|MIC_SR-LOM_UO6|28/05/2021|0003157-P - COMUNITA' MONTANA VALLE BREMBANA (BG) - Procedura di Valutazione Ambientale Strategica (VAS) del Piano di Indirizzo Forestale e del Piano VASP.Convocazione primo incontro.Trasmissione# 34726937#
Allegati: CM VALLE BREMBANA - VAS PIF E VASP - cnv cfr - trasm SABAP.pdf; CM VALLE BREMBANA - VAS PIF E VASP - cnv cfr.pdf

Si trasmette come file allegato a questa e-mail il documento e gli eventuali allegati.

Registro: SR-LOM

Numero di protocollo: 3157

Data protocollazione: 28/05/2021

Segnatura: MIC|MIC_SR-LOM_UO6|28/05/2021|0003157-P



COMUNITA' MONTANA
VALLE BREMBANA
PROTOCOLLO GENERALE
N.0004850 - 07.06.2021
CAT. 11 CLASSE 2 ARRIVO

COMUNE DI VALNEGRA

PROVINCIA DI BERGAMO
VIA LOCATELLI 13 - 24010 VALNEGRA (BG) TEL 0345.81.084

Email info@comune.valnegra.bg.it Pec comune.valnegra@pec.regione.lombardia.it

P.IVA 00649880168 - Cod. Fis. 00649880168

- MONTANA
- ARRETR.

- 6-12
0

Spett.le

Comunità Montana Valle
Brembana

Valnegra, 4 giugno 2021

Prot. 1072

OGGETTO: VAS del P.I.F. e del piano VASP della Comunità Montana Valle Brembana - Prima conferenza di valutazione del giorno martedì 08/06/2021

Richiamando quanto in oggetto e facendo riferimento alle attuali indicazioni del PIF Valle Brembana superiore e delle relative norme tecniche di attuazione, si accoglie con favore l'iniziativa di unificare i piani di indirizzo e di aggiornare il piano della viabilità.

Con l'occasione si evidenzia che, sul territorio dell'alta valle, l'attuale Piano di Indirizzo Forestale pone gravi e non giustificate limitazioni agli interventi di recupero dei terreni ex coltivati abbandonati e colonizzati dalla vegetazione forestale o, peggio, occupati da piantagioni artificiali fuori contesto. Il P.I.F. dell'alta valle ha infatti attribuito alla categoria dei boschi non trasformabili quasi tutti i versanti comunali, probabilmente solo perché ha associato il divieto di trasformazione alla classe di fattibilità geologica definita dal PGT. Ma se le limitazioni geologiche valgono per la componente urbanistica ed edificatoria, non possono essere trasposte all'uso agricolo-forestale dei terreni. Tutte le vaste aree, ora boscate, ma di ex coltivo, situate a monte del paese, presenti fino agli anni '70 e ampiamente documentate, sia dai repertori fotografici, sia dalle sistemazioni dei terreni a terrazzamento, di fatto secondo il PIF Alta valle non possono essere trasformate neanche per il ripristino delle colture agricole tradizionali. E' un problema che interessa Valnegra, ma anche Moio de Calvi e Piazza Brembana. Su queste aree non solo non è possibile ripristinare le vocazioni agricole originarie, ma neppure ristrutturare gli edifici rurali consentendone quegli ampliamenti minimi previsti dal PGT e necessari per gli adeguamenti igienico sanitari.

Questo aspetto risulta in contrasto con gli obiettivi di "valorizzazione delle attitudini" enunciati dal documento di scoping e in special modo con le azioni per il recupero del paesaggio rurale.

Si chiede pertanto che detta norma sia adeguatamente modificata e che l'attribuzione del requisito di non trasformabilità a fini agricoli sia svincolato dalla classificazione geologica del PGT.

Cordiali saluti

Il Sindaco
Facheris Vigna

Da: comune.valnegra@pec.regione.lombardia.it
Inviato: venerdì 4 giugno 2021 16:11
A: cmvallebrembana.bg@legalmail.it
Oggetto: VAS del P.I.F. e del piano VASP della Comunità Montana Valle Brembana - Prima conferenza di valutazione del giorno martedì 08/06/2021
Allegati: Nota per 1 conf VAS_Valnegra.pdf.p7m

Si allega la nota registrata al protocollo dell'Ente al numero 1072 relativa a quanto in oggetto
Cordiali saluti

COMUNE DI VALNEGRA
Provincia di Bergamo
Via Locatelli, 13 – 24010 Valnegra – C.F./P.IVA 00649880168
Tel/ 034581084 Fax 0345/82721
info@comune.valnegra.bg.it
comune.valnegra@pec.regione.lombardia.it



COMUNITA' MONTANA
VALLE BREMBANA

PROTOCOLLO GENERALE

N.0004855 - 07.06.2021

CAT. 11 CLASSE 2 ARRIVO

Comune di Moio de' Calvi
Provincia di Bergamo

- Cassin,
- Artigoli,
- Rizzi
g

Spett.le
Comunità Montana Valle
Brembana
Via Don Angelo Tondini, 16
24014 Piazza Brembana

Trasmessa via pec: cmvallebrembana.bg@legalmail.it

Moio de' Calvi, 07/06/2021

Prot. 924

OGGETTO: VAS del P.I.F. e del piano VASP della Comunità Montana Valle Brembana – Prima conferenza di valutazione del giorno martedì 08/06/2021.

Richiamando quanto in oggetto e facendo riferimento alle attuali indicazioni del PIF Valle Brembana superiore e delle relative norme tecniche di attuazione, si accoglie con favore l'iniziativa di unificare i piani di indirizzo e di aggiornare il piano della viabilità.

Con l'occasione si evidenzia che, sul territorio dell'alta valle, l'attuale Piano di Indirizzo Forestale pone gravi e non giustificate limitazioni agli interventi di recupero dei terreni ex coltivati abbandonati e colonizzati dalla vegetazione forestale o, peggio, occupati da piantagioni artificiali fuori contesto. Il P.I.F. dell'alta valle ha infatti attribuito alla categoria dei boschi non trasformabili quasi tutti i versanti comunali, probabilmente solo perché ha associato il divieto di trasformazione alla classe di fattibilità geologica definita dal PGT. Ma se le limitazioni geologiche valgono per la componente urbanistica ed edificatoria, non possono essere trasposte all'uso agricolo-forestale dei terreni. Tutte le vaste aree, ora boscate, ma di ex coltivo, situate a monte del paese, presenti fino agli anni '70 e ampiamente documentate, sia dai repertori fotografici, sia dalle sistemazioni dei terreni a terrazzamento, di fatto secondo il PIF Alta valle non possono essere trasformate neanche per il ripristino delle colture agricole tradizionali. E' un problema che interessa in modo particolare Moio de Calvi, ma anche Valnegrà e Piazza Brembana. Su queste aree non solo non è possibile ripristinare le vocazioni agricole originarie, ma neppure ristrutturare gli edifici rurali consentendone quegli ampliamenti minimi previsti dal PGT e necessari per gli adeguamenti igienico sanitari.

Questo aspetto risulta in contrasto con gli obiettivi di "valorizzazione delle attitudini" enunciati dal documento di scoping e in special modo con le azioni per il recupero del paesaggio rurale.



Comune di Moio de' Calvi
Provincia di Bergamo

Si chiede pertanto che detta norma sia adeguatamente modificata e che l'attribuzione del requisito di non trasformabilità a fini agricoli sia svincolato dalla classificazione geologica del PGT.

Cordiali saluti

IL SINDACO
Alessandro Ing. BALESTRA
Documento firmato digitalmente

Da: Comune Moio de' Calvi <comune.moiodecalvi@pec.regione.lombardia.it>
Inviato: lunedì 7 giugno 2021 09:19
A: cmvallebrembana.bg@legalmail.it
Oggetto: VAS del P.I.F. e del piano VASP della Comunità Montana Valle Brembana – Prima conferenza di valutazione del giorno martedì 08/06/2021
Allegati: Prima conferenza di valutazione del giorno martedì 08 giugno 2021.pdf.p7m

Buongiorno si inoltra la comunicazione registrata al protocollo 924 del 07/06/2021.

Distinti saluti.

IL SINDACO
Ing. Alessandro Balestra



Comune di Moio de Calvi

Viale Vittorio Veneto n. 2 – 24010 Moio de Calvi (Bg)
P.I./C.F. 00650770167
info@comune.moiodecalvi.bg.it
comune.moiodecalvi@pec.regione.lombardia.it

Le informazioni contenute nella presente e-mail e nei documenti eventualmente allegati sono confidenziali e sono comunque riservate al destinatario delle stesse. La loro diffusione, distribuzione e/o copia da parte di terzi è proibita e può costituire violazione della normativa che tutela il diritto alla privacy. Se avete ricevuto questa comunicazione per errore, Vi preghiamo di informare immediatamente il mittente del messaggio e di distruggere questa e-mail.

This e-mail is confidential and it is legally privileged. If you have received it in error, please notify us immediately by reply e-mail and then delete this message from your system. Please do not copy it or use it for any purposes, or disclose its contents to any other person. Mind that to do so could be a breach of Italian privacy Law. Thank you for your co-operation.



cmvb@vallebrembana.bg.it

Da: D'AGOSTINO LUCIA <l.dagostino@arpalombardia.it>
Inviato: lunedì 7 giugno 2021 12:18
A: cmvb@vallebrembana.bg.it
Cc: ALOISI LUIGI; PERFUMI PAOLO
Oggetto: Prima Conferenza di Valutazione VAS Piano di Indirizzo Forestale Valle Brembana.

- Maffei
- ANGELA

Alla c.a. dell'Arch. Gotti,

In riferimento alla convocazione alla Prima Conferenza prevista per il giorno 08/06/2021, pervenuta con nota prot. n. 4292/11/2 del 20/05/2021 – prot. ARPA n. 81379, inerente l'esame del documento di Scoping redatto per il Piano in oggetto, si comunica che alla suddetta conferenza parteciperà da remoto la Dott.ssa L. D'Agostino del Dipartimento di Bergamo.

Si comunica che il parere di competenza verrà inviato via PEC a codesto Ufficio successivamente all'espletamento della prima conferenza di VAS in quanto la documentazione pubblicata sul sito SIVAS è attualmente all'esame dei tecnici di questa Agenzia.

A disposizione per chiarimenti, si porgono distinti saluti.

Dott.ssa Lucia D'Agostino

U.O. Attività Produttive e Controlli

ARPA Lombardia – Dipartimento Provinciale di Bergamo

Sede: Via Clara Maffei, 4 24100 – Bergamo

PEC: dipartimentobergamo.arpa@pec.regione.lombardia.it

Tel: 035.4221804

Mail: l.dagostino@arpalombardia.it

*Per cortesia, prima di stampare questa e-mail pensate all'ambiente: ve ne sarà grato
Before printing this mail, please consider the environment: it'll be grateful to you*



COMUNE DI BRANZI

Via Roma, 6 – 24010 Branzi (Bg)
Codice Fiscale e Partita IVA 00619750169
Tel. 0345/71.006 - Fax 0345/71.363
<http://www.comune.branzi.bg.it>



COMUNITA' MONTANA
VALLE BREMBANA
PROTOCOLLO GENERALE
N.0004906 - 08.06.2021
CAT. 11 CLASSE 2 ARRIVO

Spett.le

Comunità Montana Valle
Brembana
24014 Piazza Brembana

Prot.n. 2529

Branzi, lì 08 Giugno 2021

OGGETTO: VAS del P.I.F. e del piano VASP della Comunità Montana Valle Brembana – Prima conferenza di valutazione del giorno martedì 08/06/2021

Si accoglie con favore l'iniziativa di unificare i piani di indirizzo e di aggiornare il piano della viabilità.

Con l'occasione si chiede che siano aggiornati puntualmente i dati sulla viabilità forestale, esistente, di nuova realizzazione e di progetto. In merito a quest'ultima si chiede che vengano coinvolte direttamente le amministrazioni comunali, affinché possano essere inseriti eventuali nuovi tracciati anche in modifica o sostituzione di quelli esistenti nell'attuale Piano VASP.

Cordiali saluti.



Il Sindaco

