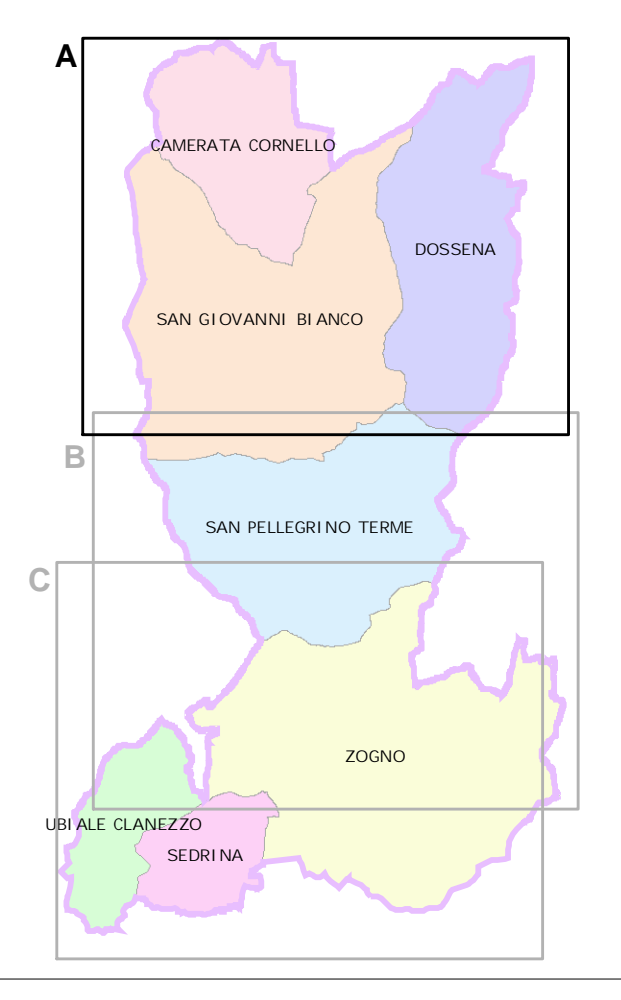


Piano di Indirizzo Forestale della Valle Brembana Inferiore











Indirizzi della Provincia di Bergamo per la redazione dei PIF (L.R. 27/2004, art.8)

Tav. S11A
Ambiti boscati costituenti gli elementi di rilevanza paesistica di livello locale



Scala	Scala 1:10.000
Base cartografica	CTR 10.000
Data	novembre 2009
Gruppo di Lavoro	Studio Dryos dott.for. Angelo Ghirelli (capogruppo) dott.for. Francesca Bernetti dott.amb. Marcello Manara
	Studio D.R.E.Am. Italia dott.for. Marco Niccolini

Legenda

	Paesaggio della naturalità
	Contesti di elevato valore naturalistico e paesistico (art. 54)
	Versanti boscati (art. 57)
	Paesaggio agrario e delle aree coltivate
	Paesaggio montano debolmente antropizzato (art. 58)
	Paesaggio montano antropizzato con insediamenti sparsi (art. 58)
	Versanti delle zone collinari e pedemontane (art. 59)
	Altre aree boscate
	Confine comunale
	Territorio interessato dal PIF

