

Regione Lombardia

Provincia di Bergamo



COMUNITA' MONTANA
VALLE BREMBANA

Piano di Indirizzo Forestale della Valle Brembana Inferiore

Tav. S2
Carta delle Trasformazioni Ordinarie a
Delimitazione Esatta



Scala *Scala 1:25.000*

Base cartografica *CTR 10.000*

Data *30 novembre 2008*

Gruppo di Lavoro *Studio Dryos*











dott.for. Angelo Ghirelli (capogruppo)
dott.for. Francesca Bernetti
dott.amb. Marcello Manara



Studio D.R.E.A.M. Italia

Legenda

-  Trasformazioni ordinarie a delimitazione esatta
-  Ambito Territoriale Estrattivo - Piano Cave vigente
-  Area di miniera
-  Nuova strada di circonvallazione di Zogno (tratti fuori galleria)
-  Ambiti di approfondimento
-  Superfici boscate
-  Confine comunale
-  Territorio interessato dal PIF

