

Regione Lombardia

Provincia di Bergamo



COMUNITA' MONTANA
VALLE BREMBANA

Piano di Indirizzo Forestale della Valle Brembana Inferiore

Tav. S5

Carta delle Superfici Destinate a Compensazioni



Scala *Scala 1:25.000*

Base cartografica *CTR 10.000*

Data *30 novembre 2008*

Gruppo di Lavoro *Studio Dryos*













dott.for. Angelo Ghirelli (capogruppo)
dott.for. Francesca Bernetti
dott.amb. Marcello Manara



Studio D.R.E.A.M. Italia

Legenda

-  Manutenzione della VASP esistente
-  Manutenzione dei sentieri
-  Manutenzione di altri percorsi
-  Sistemazione idrogeologica del reticolo idrico minore
-  Manutenzione di prati e pascoli
-  Recupero dei castagneti da frutto
-  Rimboschimenti di conifere o latifoglie da riconvertire
-  Miglioramenti forestali da definire puntualmente in fase di progetto
-  Confine comunale
-  Territorio interessato dal PIF

